

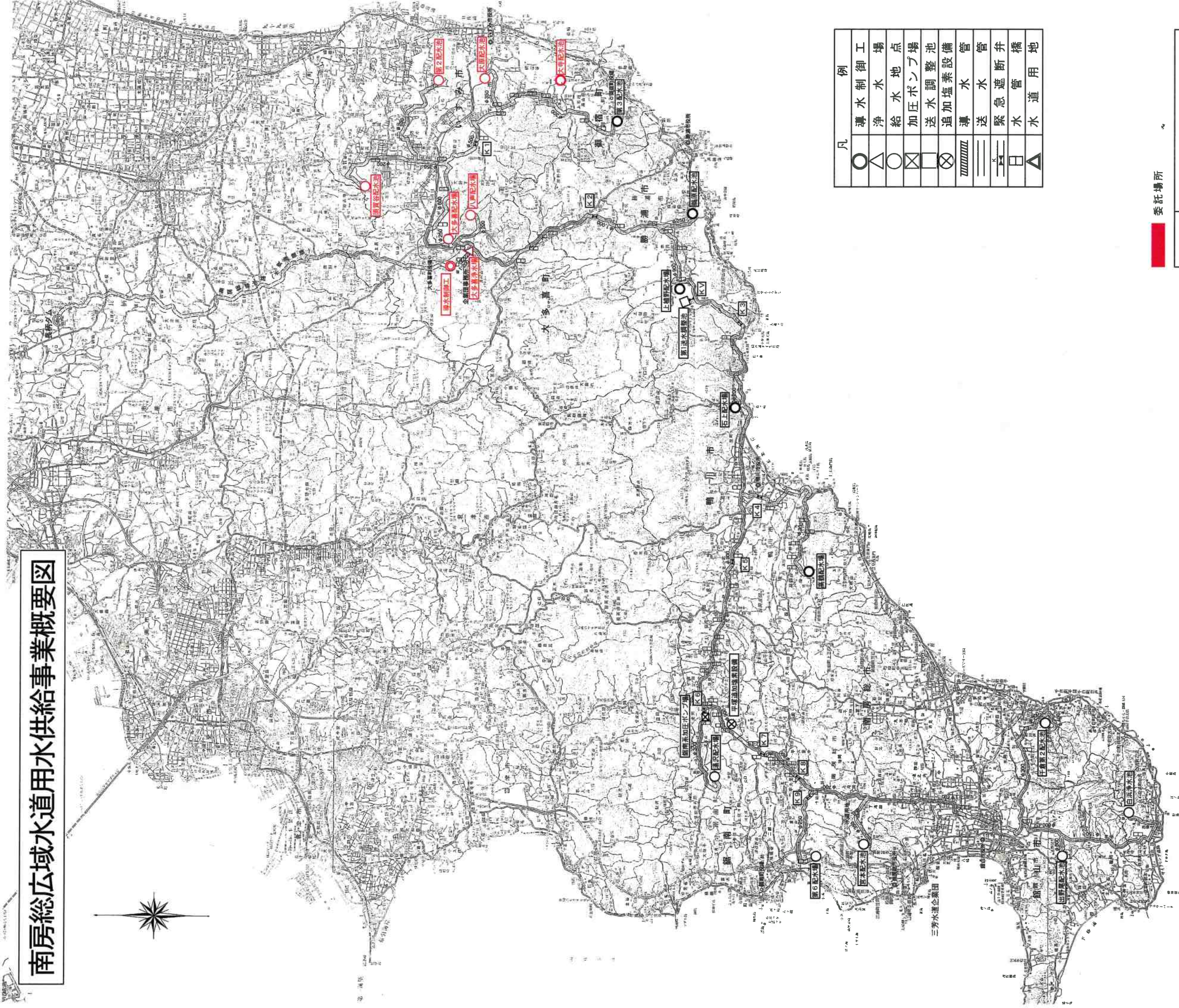


案内図

注) 国土地理院の電子地形図に委託場所、道路名等を追記して掲載

委託名	大多喜浄水場監視制御設備点検業務委託		
図面名称	大多喜浄水場 案内図		
委託番号	浄委2026第2号	整理番号	
縮尺	—	図面枚数	3葉中1
完成	令和 年 月 日		
受託者	南房総広域水道企業団		
課長		担当	

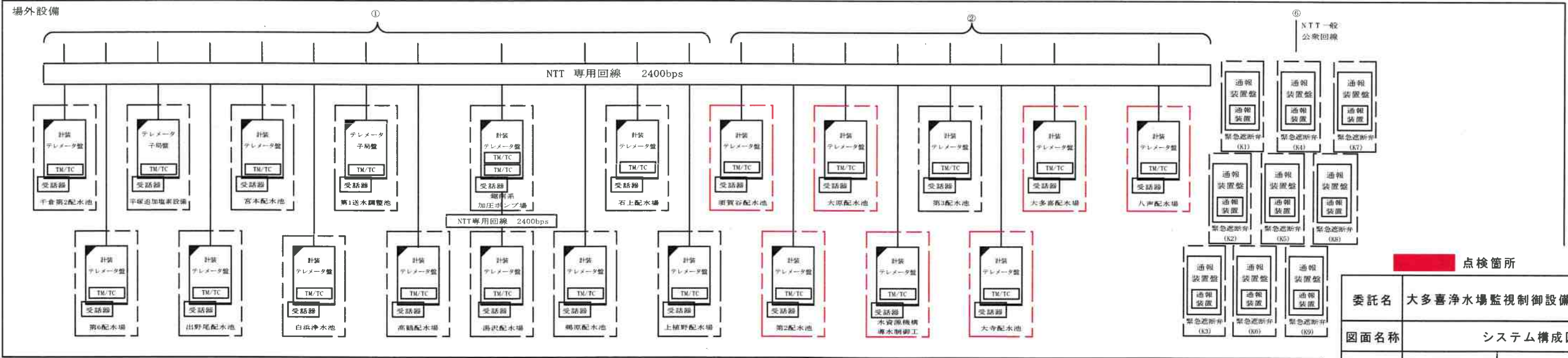
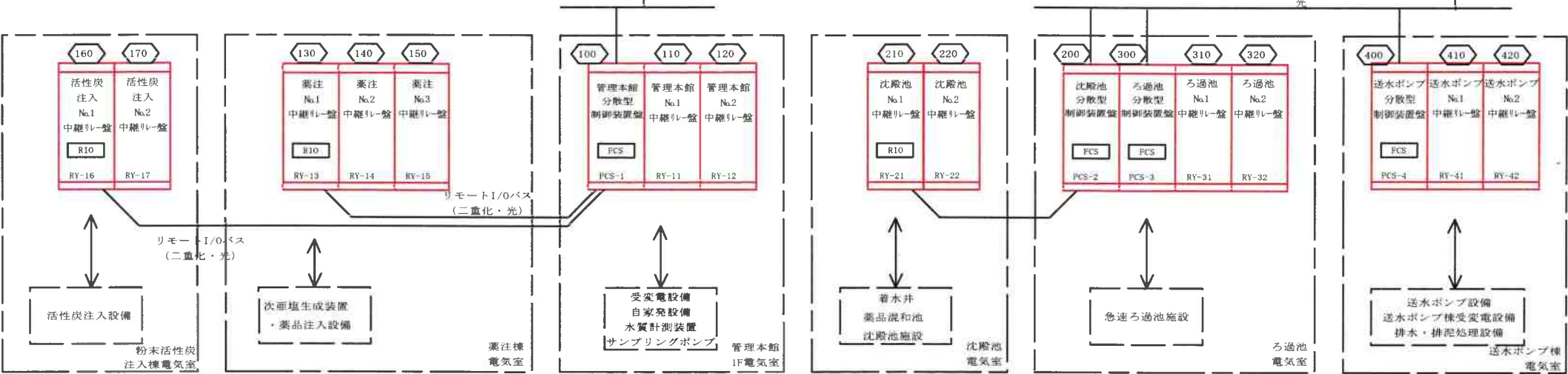
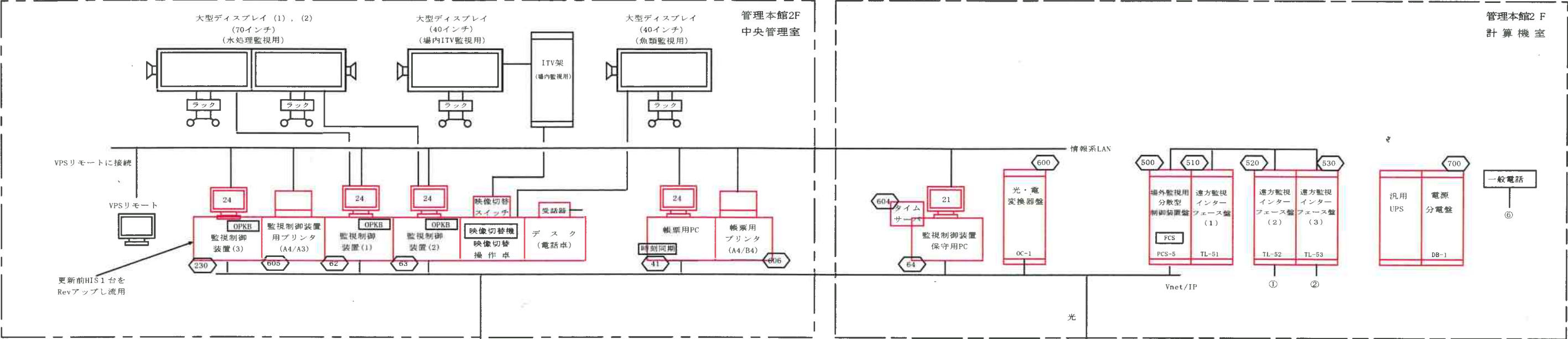
南房總広域水道用水供給事業概要図



凡	例
○	工 場
△	御 水
○	給 水
□	点 場
□	加 圧
⊗	池 整
	追 加
—	管 水
—	管 水
— K	弁 断
日	水 管
△	地 道

委託場所

委託名	大多喜浄水増監視制御設備点検業務委託			
図面名称	位置図			
委託番号	浄委2026第2号	整理番号		
縮尺	—	図面枚数	3葉中2	
完成	令和 年 月 日			
受託者				
南房総広域水道企業団				
課長		担当		



点検箇所			
委託名	大多喜浄水場監視制御設備点検業務委託		
図面名称	システム構成図		
委託番号	浄委2026第2号	整理番号	
縮尺	—	図面枚数	3 葉中 3
完成	令和 年 月 日		
受託者	南房総広域水道企業団		
課長		担当	